
 S=1:500 (A2)
 S=1:700 (A3)










座標リスト

| 点名 | X座標 | Y座標 | 標高 |
|---------|-----------|------------|-------|
| T1 | 83874.127 | -15749.700 | 7.157 |
| T2 | 83853.428 | -15698.814 | 8.108 |
| T3 | 83800.913 | -15727.305 | 8.185 |
| T4 | 83748.540 | -15752.584 | 8.219 |
| T5 | 83724.197 | -15707.528 | 8.580 |
| T6 | 83687.471 | -15725.344 | 8.661 |
| T7 | 83771.863 | -15794.007 | 7.068 |
| T8 | 83822.927 | -15769.516 | 7.179 |
| 30A28 | 83718.663 | -15818.828 | 7.030 |
| 30A28-1 | 83710.065 | -15794.076 | 7.613 |

土地利用計画表

| 種別 | 面積 | 割合 | 備考 |
|--------|-----------------------|--------|---------|
| 道路 | 1,518.31 ^m | 17.66% | |
| 宅地 | 6,452.25 | 75.05 | |
| 公園 | 259.27 | 3.02 | |
| その他 | 348.00 | 4.05 | 法定外道・水路 |
| 消雪施設用地 | 4.50 | 0.05 | |
| ごみ集積場 | 15.00 | 0.17 | |
| 計 | 8,597.33 | 100.00 | |

凡例

| 記号 | 名称 | 管理者 |
|---|--------------|-----|
|  | 開発区域界 | |
|  | 区画道路 | 高岡市 |
|  | 法定外公共物(存置) | 地元 |
|  | 住宅用地 | |
|  | 公園 | 高岡市 |
|  | 消雪井戸ポンプ用地 | 申請者 |
|  | 消雪配管 | " |
|  | ごみ集積場 | 高岡市 |
|  | 区画番号 計画面積 | 高岡市 |

| | |
|-------|----------------------------|
| 工事名 | |
| 図面名 | 土地利用計画平面図 |
| 作成年月日 | 令和6年5月 日 |
| 縮尺 | S=1:500(A2) S=1:700(A3) |
| 会社名 | |
| 事業者名 | |